

Муниципальное бюджетное общеобразовательное учреждение средняя
общеобразовательная школа села Сухая Лубна имени Мозгунова А.З.
Липецкого муниципального района Липецкой области

(полное наименование перевозчика)



Утверждаю
Директор школы

/Л.И. Орлова/

2021 г.

ПАСПОРТ АВТОБУСНОГО МАРШРУТА

с. Сухая Лубна - с. Тележенка – Сухая Лубна

(наименование маршрута)

Вид маршрута: внутримunicipальный, межмunicipальный, межсубъектный

Составлен по состоянию 30.08.2021

Согласовано
 Начальник ОГИБДД ОМВД
 по Липецкому району
 Почеревин А.А.

Согласовано
 Председатель комитета образования
 администрации Липецкого
 муниципального района
 И.О. Жасанова

Утверждаю
 Директор школы
 Л.И. Орлов



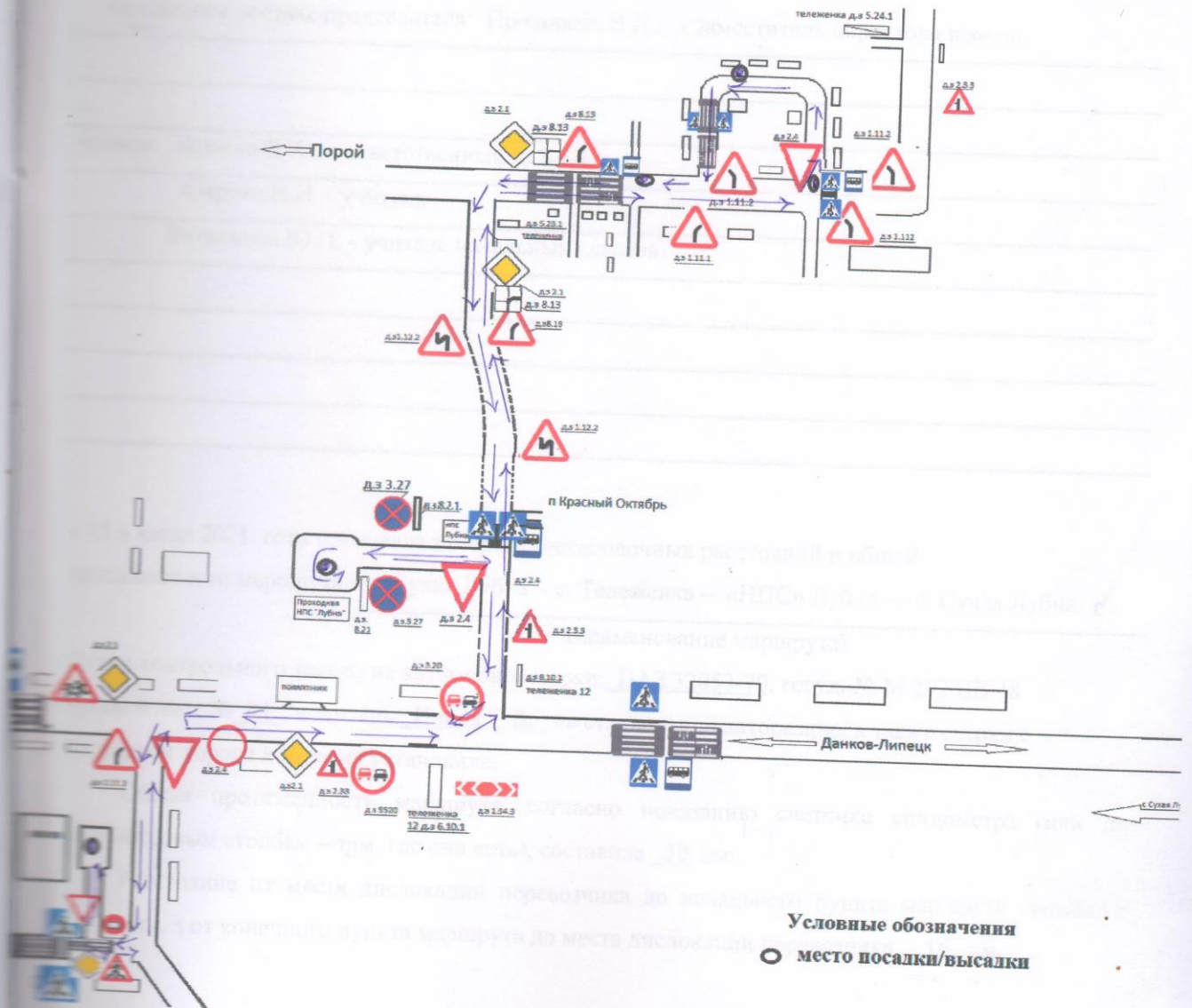
Схема движения школьного автобуса

МБОУ СОШ с. Сухая Лубна имени Мозгунова А.З.

гос. номером М 292 ВВ 48

по маршруту

с. Сухая Лубна - с. Тележенка - с. Сухая Лубна





Утверждаю
Директор школы

/Л.И. Орлова/

2021 г.

АКТ

замера протяженности маршрута

Комиссия в составе председателя: Прохорова В.Д. - заместитель директора школы.

Членов: Ильина Л.К. - ответственный за БДД

Азарова Н.И. - учитель

Литвинова Ю.И. - учитель начальных классов

« 15 » июня 2021 года произвела замер межостановочных расстояний и общей протяженности маршрута с. Сухая Лубна - с. Тележенка – «НПС» Лубна — с. Сухая Лубна
(наименование маршрута)

Путем контрольного замера на автомобиле марки ПАЗ 32053-70, госуд. № М 292 ВВ 48 путевой лист № 94, водитель Ильин С.В. на стандартной авторезине, а также сверки с паспортом дороги комиссия установила:

Общая протяженность маршрута, согласно показанию счетчика спидометра (или по километровым столбам – там, где они есть), составила 30 км.




Расстояние от места дислокации перевозчика до начального пункта маршрута составило 14 км, а от конечного пункта маршрута до места дислокации перевозчика 16 км.

Расстояния между промежуточными остановками составили:

ТУДА			Наименование остановочных пунктов	ОБРАТНО		
Показания спидометра	Расстояние между остановочными пунктами	Расстояние от начального пункта		Показания спидометра	Расстояние между остановочными пунктами	Расстояние от начального пункта
255300	-	-	школа с. Сухая Лубна	255330	7	16
	-	-	НПС «Лубна»	255323	9	9
255314	14	14	с. Тележенка	255314	-	-

Председатель комиссии:

Члены комиссии:

 (Ильина Л.К.)
 (Азарова Н.И.)
 (Литвинская Ж.И.)
 (_____)

Характеристика дороги на маршруте

Липецк -Данков III к., Сухая Лубна — Тележенка -IVк. ,

Тележенка — Хорошевка — б/к, местного значения

(название дороги, категория)

Ширина проезжей части, тип покрытия (по участкам с указанием их протяженности)

Липецк — Данков — 6.5 м.

Сухая Лубна — Тележенка -5.5 м.

Тип покрытия — Липецк — Данков - асфальтобетон

Сухая Лубна — Тележенка асфальт

На маршруте имеются опасные места, в которых водитель должен быть особенно внимателен: - извилистая дорога между п. Красный Октябрь и Тележенкой;

- мост с. Сухая Лубна, с. Тележенка;

Сведения о трассе маршрута

Кем обслуживается дорога	ОГУП «Липецкдорстройремонт»
Наличие мостов (между какими пунктами или на каком километре) и их грузоподъемность	На трассе Липецк -Данков перед поворотом на шоссе на Тележенку (28 км. Липецка)
	На шоссе в Тележенке (43 км. Липецка)
Наличие железнодорожных переездов (между какими пунктами или на каком километре) и вид их (охраняемые, неохраняемые)	нет
На каких остановочных пунктах имеются съездные площадки	нет
Наличие разворотных площадок на конечных пунктах	В наличии

Дата заполнения _____ г.

Лист
10/11

Всего страниц 11
и приложений 1

Протинуровано, пронумеровано,
скреплено печатью



Дата составления протокола 10.02.2011